

Портал електронних послуг

Державне агентство водних ресурсів України

Головна (/) / Перелік дозволів на спеціальне водокористування (/site/permit-registry)
/ Перегляд дозволу / Заява

Дозвіл на спеціальне водокористування №121/ ТП/49д-21 від 07.07.2021

Відомості про водокористувача

Тип водокористувача

Юридична особа

Найменування

ТОВАРИСТВО З ОБМЕЖЕНОЮ ВІДПОВІДАЛЬНІСТЮ "АГРОКОМПАНІЯ ПРИКАРПАТТЯ"

Ідентифікаційні дані

41481188

Місце реєстрації

77400, ІВАНО-ФРАНКІВСЬКА ОБЛАСТЬ, ТИСМЕНИЦЬКИЙ РАЙОН, місто ТИСМЕНИЦЯ, вул.
ГАЛИЦЬКА, буд. 93

Контактні відомості

Телефон: +38-(067)-528-3087

Відомості про дозвіл

Найменування органу, що видав дозвіл

Сектор у Тернопільській області Держводагентства

Номер та дата видачі

№121/ТП/49д-21 від 07.07.2021

Строк дії

з 07.07.2021 по 07.07.2026

Поточний стан

діючий

Форма дозволу

паперова

Регіон водокористування

ТЕРНОПІЛЬСЬКА ОБЛАСТЬ

Мета водокористування

- Питні і санітарно-гігієнічні потреби
- Виробничі потреби

Перелік місць водокористування (водозабір)**Фактичне місце здійснення діяльності**

одна свердловина № 1, с. Забойки, Тернопільський район Тернопільської області, басейн р. Бродок, басейн р. Серет, район річкового басейну Дністра

**Код типу джерела водопостачання**

(60) Підземний водоносний горизонт

Код та назва джерела водопостачання

ЧЕР/ДНЕСТР/0921/0169/Р.БРОДОК

Код та назва водогосподарської ділянки

М5.2.0.06 р. Серет

Тип водокористування

Забір з підземних джерел

Розшифровка типу водокористування

Підземні джерела

**Фактичне місце здійснення діяльності**

одна свердловина № 3, с. Нагірянка (вул. Шевченка, 69 д), Чортківський район Тернопільської області, басейн р. Тупа, басейн р. Серет, район річкового басейну Дністра

**Код типу джерела водопостачання**

(60) Підземний водоносний горизонт

Код та назва джерела водопостачання

ЧЕР/ДНЕСТР/0921/0007/Р.ДУПА

Код та назва водогосподарської ділянки

М5.2.0.06 р. Серет

Тип водокористування

Забір з підземних джерел

Розшифровка типу водокористування

Підземні джерела

**Фактичне місце здійснення діяльності**

одна свердловина № 2 в с. Вістря (вул. Б. Хмельницького, 22 а-д), Монастирський район Тернопільської області, р. Дністер, район річкового басейну Дністра

Код типу джерела водопостачання

(60) Підземний водоносний горизонт

Код та назва джерела водопостачання

ЧЕР/ДНЕСТР/Р.ДНІСТЕР

Код та назва водогосподарської ділянки

M5.2.0.04 р. Дністер від гирла р. Гнила Липа до гирла р. Серет (включаючи р. Гнила Липа та виключаючи рр. Бистриця, Серет)

Тип водокористування

Забір з підземних джерел

Розшифровка типу водокористування

Не зазначено

**Фактичне місце здійснення діяльності**

одна свердловина № 4 в с. Гнильче, Підгаєцький район Тернопільської області, басейн р. Горожанка, район річкового басейну Дністра

Код типу джерела водопостачання

(60) Підземний водоносний горизонт

Код та назва джерела водопостачання

ЧЕР/ДНЕСТР/1089/Р.ГОРОЖАНКА

Код та назва водогосподарської ділянки

M5.2.0.04 р. Дністер від гирла р. Гнила Липа до гирла р. Серет (включаючи р. Гнила Липа та виключаючи рр. Бистриця, Серет)

Тип водокористування

Забір з підземних джерел

Розшифровка типу водокористування

Підземні джерела

**Фактичне місце здійснення діяльності**

поверхневий забір із р. Дністер, с. Тростянци, Монастириський район Тернопільської області, район річкового басейну Дністра

Код типу джерела водопостачання

(20) Річка

Код та назва джерела водопостачання

ЧЕР/ДНЕСТР/Р.ДНІСТЕР

Код та назва водогосподарської ділянки

M5.2.0.04 р. Дністер від гирла р. Гнила Липа до гирла р. Серет (включаючи р. Гнила Липа та виключаючи рр. Бистриця, Серет)

Тип водокористування

Забір з поверхневих джерел

Розшифровка типу водокористування

Підземні джерела

Ліміт забору води

Показник	Обсяги води	
	м ³ /добу	тис. м ³ /рік
Забір води, усього (у т.ч.):	225	20.13
- з поверхневих джерел (окремо для кожного джерела)	15	0.9
Р.ДНІСТЕР	15.00	0.90
- з підземних джерел (окремо для кожного річкового басейну)	210	19.23
Р.БРОДОК	86.80	9.54
Р.ДУПА	46.09	3.39
Р.ДНІСТЕР	25.36	2.48
Р.ГОРОЖАНКА	51.75	3.82

Ліміт використання води

Показник	Обсяги води	
	м ³ /добу	тис. м ³ /рік

Показник	Обсяги води	
	м ³ /добу	тис. м ³ /рік
Використання води на власні потреби, усього (у т.ч.):	225	20.13
з поверхневих джерел:	15	0.9
- на питні і санітарно-гігієнічні потреби	-	-
- на виробничі потреби	15.00	0.90
- на інші потреби	-	-
з підземних джерел:	210	19.23
- на питні і санітарно-гігієнічні потреби	12.19	3.05
- на виробничі потреби	197.81	16.18
- на інші потреби	-	-
від іншого водокористувача:	-	-
- на питні і санітарно-гігієнічні потреби	-	-
- на виробничі потреби	-	-
- на інші потреби	-	-

Перелік місць водокористування (водовідведення)



Місце скиду (у межах/за межами населеного пункту)

за межами с. Забойки, Тернопільський район Тернопільської області

Код типу приймача зворотних (стічних) вод

(84) Вигріб

Назва приймача зворотних (стічних) вод

Категорія зворотних (стічних) вод

- виробничо-побутові

Код та назва водного об'єкта

ЧЕР/ДНЕСТР/0921/0169/Р.БРОДОК

Код та назва водогосподарської ділянки

М5.2.0.06 р. Серет

Тип водовідведення

Водовідведення у вигріб

Розшифровка типу водовідведення

Не зазначено

**Місце скиду (у межах/за межами населеного пункту)**

за межами с. Нагірянка, Чортківський район Тернопільської області

Код типу приймача зворотних (стічних) вод

(84) Вигріб

Назва приймача зворотних (стічних) вод**Категорія зворотних (стічних) вод**

- виробничо-побутові

Код та назва водного об'єкта

ЧЕР/ДНЕСТР/0921/0007/Р.ДУПА

Код та назва водогосподарської ділянки

М5.2.0.06 р. Серет

Тип водовідведення

Водовідведення у вигріб

Розшифровка типу водовідведення

Не зазначено

**Місце скиду (у межах/за межами населеного пункту)**

в межах с. Вістря, Монастириський район Тернопільської області

Код типу приймача зворотних (стічних) вод

(84) Вигріб

Назва приймача зворотних (стічних) вод**Категорія зворотних (стічних) вод**

- виробничо-побутові

Код та назва водного об'єкта

ЧЕР/ДНЕСТР/Р.ДНІСТЕР

Код та назва водогосподарської ділянки

М5.2.0.04 р. Дністер від гирла р. Гнила Липа до гирла р. Серет (включаючи р. Гнила Липа та виключаючи рр. Бистриця, Серет)

Тип водовідведення

Водовідведення у вигріб

Розшифровка типу водовідведення

Не зазначено

**Місце скиду (у межах/за межами населеного пункту)**

в межах с. Гнильче, Підгаєцький район Тернопільської області

Код типу приймача зворотних (стічних) вод

(84) Вигріб

Назва приймача зворотних (стічних) вод**Категорія зворотних (стічних) вод**

- виробничо-побутові

Код та назва водного об'єкта

ЧЕР/ДНЕСТР/1089/Р.ГОРОЖАНКА

Код та назва водогосподарської ділянки

М5.2.0.04 р. Дністер від гирла р. Гнила Липа до гирла р. Серет (включаючи р. Гнила Липа та виключаючи рр. Бистриця, Серет)

Тип водовідведення

Водовідведення у вигріб

Розшифровка типу водовідведення

Не зазначено

Інші характеристики спеціального водокористування

Показник	Обсяги води	
	м ³ /добу	тис. м ³ /рік
Отримано від іншого водокористувача	-	-
Отримано від іншого водокористувача зворотної (стічної) води	-	-
Передача води, усього (у т.ч.):	-	-
- населенню	-	-
- вторинним водокористувачам (без використання)	-	-
- вторинним водокористувачам (після використання)	-	-
Скид зворотних (стічних) вод, усього (у т.ч.):	26.15	6.54
- у поверхневий водний об'єкт	-	-

Показник	Обсяги води	
	м ³ /добу	тис. м ³ /рік
- на поля фільтрації	-	-
- передача іншому водокористувачу	-	-
- у накопичувач	-	-
- у вигріб	26.15	6.54
- в інший приймач	-	-
Використання води в системах водопостачання:	59.4	14.85
- оборотного	59.40	14.85
- повторного	-	-
Втрати в системах водопостачання	-	-

<p>Умови спеціального водокористування</p>	<ol style="list-style-type: none"> Скидати стічні води, використовуючи рельєф місцевості, заборонено. Дотримуватись вимог водного законодавства, зокрема статті 44 Водного кодексу України щодо обов'язків водокористувачів. Згідно з Порядком ведення державного обліку водокористування, затвердженим наказом Мінприроди від 16.03.2015 № 78, щорічно, не пізніше ніж 1 лютого року, наступного за звітним періодом, надавати звіт про використання води за формою 2ТП-водгосп (річна) на порталі електронних послуг Держводагентства України. Дозвіл виданий з урахуванням усіх місць водокористування та водовідведення на території Тернопільської області. При зміні інформації про місце здійснення діяльності чи умов водокористування та водовідведення даний дозвіл підлягає анулюванню (статті 49, 55 Водного кодексу України).
<p>Умови спеціального водокористування Держгеонадра</p>	<ol style="list-style-type: none"> Застосування води для питних потреб тільки при відповідності якості води до вимог ДСанПіН 2.2.4-171-10. Вести регулярний облік відбору води, її якості та глибин рівня у водозабірній споруді.

3. Обов'язкова наявність огорож зон суворого санітарного режиму I поясу, наявність водомірів, кранів для відбору проб води.
4. Дотримання санітарно-технічних норм з утримання експлуатаційної водозабірної споруди та водонесучих комунікацій, не перевищувати рекомендованого експлуатаційного дебіту водозабірних споруд.
5. Буріння нових свердловин та будівництво об'єктів, які можуть учинити негативний вплив на якість підземних вод, проводити відповідно до проектів, складених та погоджених за встановленим порядком.
6. Відповідно до статті 17 Закону України «Про питну воду та питне водопостачання» та статті 19 Кодексу України про надра, у разі використання підземних вод для питного водопостачання суб'єкт господарювання повинен одержати спеціальний дозвіл на користування надрами, з урахуванням особливостей, передбачених статтею 23 Кодексу України про надра.
7. Подання даних (супровідний лист, копія паспорта артезіанської свердловини та додаток «Опис артезіанської свердловини») для внесення інформації до Державного реєстру артезіанських свердловин відповідно до вимог Порядку державного обліку артезіанських свердловин, облаштування їх засобами вимірювання об'єму видобутих підземних вод, затвердженого постановою Кабінету Міністрів України від 08.10.2012 №963 та наказу Міністерства екології та природних ресурсів України та Міністерства регіонального розвитку, будівництва та житлово-комунального господарства України від 06.04.2016 № 145/84, зареєстрованого в Міністерстві юстиції України 27 квітня 2016 р. за № 642/28772.
8. Використання надр у відповідності до ст. 19, 23, Кодексу України про надра.
9. Дотримуватись вимог абзацу 7 пункту 12 Порядку здійснення державного моніторингу вод, затвердженого постановою Кабінету Міністрів України від 19.09.2018 № 758.
10. Надавати щорічно до 20 січня наступного за звітним роком дані режимних спостережень, відомості про фактичний водовідбір та результати хімічних аналізів за формою 7-ГР Львівській ГРЕ ДП НАК «Надра України» «Західургеологія» (м. Львів, вул. Героїв УПА, 33, тел. (03141) 231-22) та ДНВП «Геоінформ України» (03057, м. Київ, вул. Антона Цедіка, 16) у разі необхідності.

Відомості щодо природоохоронних заходів

☑			
№	Найменування природоохоронного заходу	Термін виконання	Критерії (показники) досягнення результативності
1	Раціонально використовувати водні ресурси та систематично вести первинний облік водокористування	Постійно	Охорона підземних вод від виснаження
2	Вести контроль за якістю підземних вод	Постійно	Недопущення забруднень водоносних горизонтів
3	Дотримуватись санітарно-технічних норм з утримання експлуатаційних свердловин та водонесучих комунікацій	Постійно	Недопущення забруднень водоносних горизонтів
4	Дотримуватись встановлених правил зберігання, транспортування та використання добрив, хімічних засобів захисту рослин та інших токсичних препаратів і речовин	Постійно	Недопущення забруднень водоносних горизонтів
5	Утримання в належному санітарному стані зони санітарної охорони водозабору (свердловин)	Постійно	Охорона підземних вод від забруднення та засмічення
6	Утримувати в належному стані прибережну захисну смугу	Постійно	Охорона поверхневих вод від забруднення та засмічення
7	Утримання у належному санітарному стані місця скидання зворотних вод	Постійно	Охорона підземних та поверхневих вод від забруднення

Повернутись (<https://e-services.davr.gov.ua/parlor/p-water-users-registry/view-wateruser?id=9778>)



Проект реалізовано Фондом "Євразія", (<http://www.eurasia.org/>) Фондом "Східна Європа" (<http://eef.org.ua/>) та Державним агентством з питань електронного урядування України (<https://www.e.gov.ua/>) у рамках проекту міжнародної технічної допомоги "Прозорість та підзвітність у державному управлінні та послугах" /TAPAS, за фінансової підтримки Агентства США з міжнародного розвитку (USAID) (<https://www.usaid.gov/uk/ukraine>) та Уряду Великої Британії (UK aid) (<https://www.ukaidirect.org/>)

БЕТА

Портал працює в тестовому режимі. Якщо ви маєте зауваження або пропозиції, надсилайте на support.e-services@davr.gov.ua (<mailto:support.e-services@davr.gov.ua>)

Адреса:

01004, м. Київ, вул. Велика Васильківська, 8



Весь контент доступний за ліцензією Creative Commons Attribution 4.0 International license (<https://creativecommons.org/licenses/by/4.0/deed.uk>), якщо не зазначено інше

© 2022 Державне агентство водних ресурсів України.

Усі права на матеріали, розміщені на цьому сайті, належать Держводагентству. При частковому або повному використанні матеріалів сайту обов'язковим є посилання із зазначенням джерела - e-services.davr.gov.ua

Портал електронних послуг

Державне агентство водних ресурсів України

[Головна \(/\)](#) / [Перелік дозволів на спеціальне водокористування \(/site/permit-registry\)](#)
[/ Перегляд дозволу](#) / [Заява](#)

Дозвіл на спеціальне водокористування №70/ ХМ/49д-21 від 27.07.2021

Відомості про водокористувача

Тип водокористувача

Юридична особа

Найменування

ТОВАРИСТВО З ОБМЕЖЕНОЮ ВІДПОВІДАЛЬНІСТЮ "АГРОКОМПАНІЯ ПРИКАРПАТТЯ"

Ідентифікаційні дані

41481188

Місце реєстрації

77400, ІВАНО-ФРАНКІВСЬКА ОБЛАСТЬ, ТИСМЕНИЦЬКИЙ РАЙОН, місто ТИСМЕНИЦЯ, вул.
ГАЛИЦЬКА, буд. 93

Контактні відомості

Телефон: +38-(067)-528-3087

Відомості про дозвіл

Найменування органу, що видав дозвіл

Сектор у Хмельницькій області Держводагентства

Номер та дата видачі

№70/ХМ/49д-21 від 27.07.2021



Строк дії

з 27.07.2021 по 27.07.2024

Поточний стан

діючий

Форма дозволу

паперова

Регіон водокористування

ХМЕЛЬНИЦЬКА ОБЛАСТЬ

Мета водокористування

- Питні і санітарно-гігієнічні потреби
- Виробничі потреби

Перелік місць водокористування (водозабір)**Фактичне місце здійснення діяльності**

1 свердловина розташована на території господарства в с. Хропотова, Кам'янець - Подільського (Чемеровецького) району, Хмельницької області, басейн річки Ямпільчик, басейн річки Жванчик, район басейну річки Дністер

**Код типу джерела водопостачання**

(60) Підземний водоносний горизонт

Код та назва джерела водопостачання

ЧЕР/ДНЕСТР/0831/0065/Р.ЯМПІЛЬЧИК

Код та назва водогосподарської ділянки

M5.2.0.07 р. Дністер від гирла р. Серет до г/п Могилів-Подільський (включаючи р. Збруч)


Тип водокористування

Забір з підземних джерел

Розшифровка типу водокористування

Не зазначено

Ліміт забору води




Показник	Обсяги води	
	м ³ /добу	тис. м ³ /рік
Забір води, усього (у т.ч.):	16.2	1.8
- з поверхневих джерел (окремо для кожного джерела)	-	- 

Показник	Обсяги води	
	м ³ /добу	тис. м ³ /рік
- з підземних джерел (окремо для кожного річкового басейну)	16.2	1.8
Р.ЯМПІЛЬЧИК	16.2	1.8

Ліміт використання води

Показник	Обсяги води	
	м ³ /добу	тис. м ³ /рік
Використання води на власні потреби, усього (у т.ч.):	16.2	1.8
з поверхневих джерел:	-	-
- на питні і санітарно-гігієнічні потреби	-	-
- на виробничі потреби	-	-
- на інші потреби	-	-
з підземних джерел:	16.2	1.8
- на питні і санітарно-гігієнічні потреби	1.5	0.4
- на виробничі потреби	14.7	1.4
- на інші потреби	-	-
від іншого водокористувача:	-	-
- на питні і санітарно-гігієнічні потреби	-	-
- на виробничі потреби	-	-
- на інші потреби	-	-

Перелік місць водокористування (водовідведення)

<p> Місце скиду (у межах/за межами населеного пункту) в межах с. Хропотова, Кам'янець - Подільського (Чемеровецького) району, Хмельницької області</p> <p>Код типу приймача зворотних (стічних) вод (84) Вигріб</p>	 
---	--

Назва приймача зворотних (стічних) вод
вигріб

Категорія зворотних (стічних) вод

Код та назва водного об'єкта

Код та назва водогосподарської ділянки

M5.2.0.07 р. Дністер від гирла р. Серет до г/п Могилів-Подільський (виключаючи р. Збруч)

Тип водовідведення

Водовідведення у вигріб

Розшифровка типу водовідведення

Не зазначено

Інші характеристики спеціального водокористування

Показник	Обсяги води	
	м ³ /добу	тис. м ³ /рік
Отримано від іншого водокористувача	-	-
Отримано від іншого водокористувача зворотної (стічної) води	-	-
Передача води, усього (у т.ч.):	-	-
- населенню	-	-
- вторинним водокористувачам (без використання)	-	-
- вторинним водокористувачам (після використання)	-	-
Скид зворотних (стічних) вод, усього (у т.ч.):	6.2	1.6
- у поверхневий водний об'єкт	-	-
- на поля фільтрації	-	-
- передача іншому водокористувачу	-	-
- у накопичувач	-	-
- у вигріб	6.2	1.6
- в інший приймач	-	-



Показник	Обсяги води	
	м ³ /добу	тис. м ³ /рік
Використання води в системах водопостачання:	0	0
- оборотного	-	-
- повторного	-	-
Втрати в системах водопостачання	-	-

<p>Умови спеціального водокористування</p>	<ol style="list-style-type: none"> 1. <u>Дотримуватись вимог водного законодавства, зокрема статті 44 Водного кодексу України щодо обов'язків водокористувачів.</u> 2. <u>Встановити лічильник для обліку забраних вод та забезпечити своєчасну держпівірку водомірної апаратури.</u> 3. <u>Вести первинний облік водокористування.</u> 4. <u>Дотримуватись встановлених правил зберігання, транспортування та використання добрив, хімічних засобів захисту рослин та інших токсичних препаратів і речовин з метою запобігання забруднення вод (стаття 103 Водного кодексу України).</u> 5. <u>Дотримуватись вимог водного законодавства щодо заборони зберігання та застосування пестицидів і добрив у прибережно – захисних смугах (стаття 89 Водного кодексу України).</u> 6. <u>Передача води іншим водокористувачам та забір води більше встановленого ліміту заборонено.</u> 7. <u>Скидати стічні води, використовуючи рельєф місцевості, заборонено.</u> 8. <u>Щорічно, не пізніше 01 лютого наступного за звітним року подавати звіти за формою № 2ТП-водгосп (річна) Регіональному офісу водних ресурсів у Хмельницькій області (29013, м. Хмельницький, вул. Соборна 29).</u> 9. <u>У разі припинення діяльності інформувати Регіональний офіс водних ресурсів у Хмельницькій області про припинення подання Звіту за формою № 2ТП-водгосп (річна).</u>
<p>Умови спеціального водокористування</p>	<ol style="list-style-type: none"> 1. <u>дотримуватись вимог чинного законодавства України щодо використання та охорони надр та норм ДСанПіН 2.2.4-174-10;</u>

Держгеонадра

2. видобуток підземних вод не повинен перевищувати величини рекомендованого дебіту водозабірної споруди;
3. регулярний облік води, яка відбирається, її якості, глибини рівня у водозабірній споруді;
4. обов'язкова наявність на водозабірних спорудах пристроїв обліку спожитої води;
5. дотримання санітарно-технічних норм з утримання експлуатаційної свердловини та водонесучих комунікацій;
6. забороняється забруднення підземних вод стічними водами та твердими відходами, нафтопродуктами, пестицидами, міңдобривами та хімічними речовинами;
7. дотримуватися вимог Водного кодексу України;
8. дотримуватися вимог Постанови Кабінету Міністрів України № 2024 від 18.12.1998 р. та Закону України «Про питну воду, питне водопостачання та водовідведення», стосовно режиму зон санітарної охорони підземних вод від забруднення;
9. виконувати основні умови спеціального дозволу № 5563 від 31.05.2012 та протоколу ДКЗ № 1913 від 08.02.2010;
10. відповідність вимогам щодо безпечності для здоров'я людини: ГСТУ 42.10-02-96 «Води мінеральні лікувальні. Технічні вимоги» та рекомендаціям ДУ «УкрНДІ МР таК МОЗ України (для мінеральних вод);
11. подання даних (супровідний лист, копія паспорта артезіанської свердловини та додаток «Опис артезіанської свердловини») для внесення інформації до Державного реєстру артезіанських свердловин відповідно до вимог Порядку державного обліку артезіанських свердловин, облаштування їх засобами вимірювання об'єму видобутих підземних вод, затвердженого постановою Кабінету Міністрів України від 08.10.2012 №963 та наказу Міністерства екології та природних ресурсів України та Міністерства регіонального розвитку, будівництва та житлово-комунального господарства України від 06.04.2016 № 145/84, зареєстрованого в Міністерстві юстиції України 27 квітня 2016 р. за № 642/28772;
12. використання надр у відповідності до статей 19, 23 Кодексу України про надра;
13. Щорічно до 20 січня надавати Подільській гідрогеологічній партії ДП «УГК» (29016, м. Хмельницький, вул. Геологів, 5) та ДНВП «Геоінформ України» (03057, м. Київ, вул. Антона Цедіка, 16, тел. (044) 456-60-61, 455-60-75) у разі необхідності.



Відомості щодо природоохоронних заходів

№	Найменування природоохоронного заходу	Термін виконання	Критерії (показники) досягнення результативності
1	Виконувати заходи по раціональному використанню, охороні та відтворенню водних ресурсів	Постійно	Охорона підземних вод від виснаження та забруднення
2	Утримувати зони санітарної охорони артезіанської свердловини в належному стані	Постійно	Охорона підземних вод від забруднення та засмічення

Повернутись (<https://e-services.davr.gov.ua/parlor/p-water-users-registry/view-wateruser?id=9778>)



Проект реалізовано Фондом "Євразія", (<http://www.eurasia.org/>) Фондом "Східна Європа" (<http://eef.org.ua/>) та Державним агентством з питань електронного урядування України (<https://www.e.gov.ua/>) у рамках проекту міжнародної технічної допомоги "Прозорість та підзвітність у державному управлінні та послугах" /TAPAS, за фінансової підтримки Агентства США з міжнародного розвитку (USAID) (<https://www.usaid.gov/uk/ukraine>) та Уряду Великої Британії (UK aid) (<https://www.ukaidirect.org/>)

BETA

Портал працює в тестовому режимі. Якщо ви маєте зауваження або пропозиції, надсилайте на support.e-services@davr.gov.ua (<mailto:support.e-services@davr.gov.ua>)

Адреса:

01004, м. Київ, вул. Велика Васильківська, 8



Весь контент доступний за ліцензією Creative Commons Attribution 4.0 International license (<https://creativecommons.org/licenses/by/4.0/deed.uk>), якщо не зазначено інше



© 2022 Державне агентство водних ресурсів України.

Усі права на матеріали, розміщені на цьому сайті, належать Держводагентству. При частковому або повному використанні матеріалів сайту обов'язковим є посилання із зазначенням джерела - e-services.davr.gov.ua



Портал електронних послуг

Державне агентство водних ресурсів України

Головна (/) / Перелік дозволів на спеціальне водокористування (/site/permit-registry)
/ Перегляд дозволу / Заява

Дозвіл на спеціальне водокористування №135/ ІФ/49д-21 від 29.10.2021

Відомості про водокористувача

Тип водокористувача

Юридична особа

Найменування

ТОВАРИСТВО З ОБМЕЖЕНОЮ ВІДПОВІДАЛЬНІСТЮ "АГРОКОМПАНІЯ ПРИКАРПАТТЯ"

Ідентифікаційні дані

41481188

Місце реєстрації

77400, ІВАНО-ФРАНКІВСЬКА ОБЛАСТЬ, ТИСМЕНИЦЬКИЙ РАЙОН, місто ТИСМЕНИЦЯ, вул.
ГАЛИЦЬКА, буд. 93

Контактні відомості

Телефон: +38-(067)-528-3087

Відомості про дозвіл

Найменування органу, що видав дозвіл

Сектор в Івано-Франківській області Держводагентства

Номер та дата видачі

№135/ІФ/49д-21 від 29.10.2021



Строк дії

з 29.10.2021 по 29.10.2026

Поточний стан

діючий

Форма дозволу

паперова

Регіон водокористування

ІВАНО-ФРАНКІВСЬКА ОБЛАСТЬ

Мета водокористування

- Питні і санітарно-гігієнічні потреби
- Виробничі потреби

Перелік місць водокористування (водозабір)**Фактичне місце здійснення діяльності**

свердловини № 1 та № 2 розташовані в с. Чернелиця Коломийського (Городенківського) району Івано-Франківської області

Код типу джерела водопостачання

(60) Підземний водоносний горизонт

Код та назва джерела водопостачання

ЧЕР/ДНЕСТР/Р.ДНІСТЕР

Код та назва водогосподарської ділянки

М5.2.0.04 р. Дністер від гирла р. Гнила Липа до гирла р. Серет (включаючи р. Гнила Липа та виключаючи рр. Бистриця, Серет)

Тип водокористування

Забір з підземних джерел

Розшифровка типу водокористування

Підземні джерела

**Фактичне місце здійснення діяльності**

свердловина № 1 розташована в с. Світанок Івано-Франківського (Рогатинського) району Івано-Франківської області

Код типу джерела водопостачання

(60) Підземний водоносний горизонт

Код та назва джерела водопостачання

ЧЕР/ДНЕСТР/1116/0010/Р.НАРАЇВКА

Код та назва водогосподарської ділянки

М5.2.0.04 р. Дністер від гирла р. Гнила Липа до гирла р. Серет (включаючи р. Гнила Липа та виключаючи рр. Бистриця, Серет)

Тип водокористування

Забір з підземних джерел

Розшифровка типу водокористування

Підземні джерела

**Фактичне місце здійснення діяльності**

свердловини № 1 та № 2 розташовані в с. Ямниця Івано-Франківського (Тисменицького) району Івано-Франківської області

Код типу джерела водопостачання

(60) Підземний водоносний горизонт

Код та назва джерела водопостачання

ЧЕР/ДНЕСТР/1104/Р.БИСТРИЦЯ

Код та назва водогосподарської ділянки

М5.2.0.05 р. Бистриця

Тип водокористування

Забір з підземних джерел

Розшифровка типу водокористування

Підземні джерела

**Фактичне місце здійснення діяльності**

свердловина № 1 розташована в смт Гвіздець Коломийського району Івано-Франківської області

Код типу джерела водопостачання

(60) Підземний водоносний горизонт

Код та назва джерела водопостачання

ЧЕР/ДУНАЙ/0174/0830/Р.ЧОРНЯВА

Код та назва водогосподарської ділянки

М5.3.2.04 р. Прут від витoku до державного кордону

Тип водокористування

Забір з підземних джерел

Розшифровка типу водокористування

Підземні джерела

**Фактичне місце здійснення діяльності**

свердловина № 456 розташована в с. Жуків Івано-Франківського (Тлумацького) району Івано-Франківської області

Код типу джерела водопостачання

(60) Підземний водоносний горизонт

Код та назва джерела водопостачання

ЧЕР/ДУНАЙ/0174/0830/Р.ЧОРНЯВА

Код та назва водогосподарської ділянки

М5.3.2.04 р. Прут від витoku до державного кордону

Тип водокористування

Забір з підземних джерел

Розшифровка типу водокористування

Підземні джерела

**Фактичне місце здійснення діяльності**

р. Ворона, м. Тисмениця, Івано-Франківський (Тисменицький) район, Івано-Франківська область

Код типу джерела водопостачання

(20) Річка

Код та назва джерела водопостачання

ЧЕР/ДНЕСТР/1104/0017/0002/Р.ВОРОНА

Код та назва водогосподарської ділянки

М5.2.0.05 р. Бистриця

Тип водокористування

Забір з поверхневих джерел

Розшифровка типу водокористування

Не зазначено

**Ліміт забору води**

Показник	Обсяги води	
	м ³ /добу	тис. м ³ /рік
Забір води, усього (у т.ч.):	767.322	82.722
- з поверхневих джерел (окремо для кожного джерела)	14.43	1.501
Р.ВОРОНА	14.43	1.501



Показник	Обсяги води	
	м ³ /добу	тис. м ³ /рік
- з підземних джерел (окремо для кожного річкового басейну)	752.892	81.221
Р.ДНІСТЕР	168.076	18.268
Р.НАРАЇВКА	129.905	14.13
Р.БИСТРИЦЯ	204.265	21.697
Р.ЧОРНЯВА	250.646	27.126

Ліміт використання води

Показник	Обсяги води	
	м ³ /добу	тис. м ³ /рік
Використання води на власні потреби, усього (у т.ч.):	767.322	82.722
з поверхневих джерел:	14.43	1.501
- на питні і санітарно-гігієнічні потреби	-	-
- на виробничі потреби	14.43	1.501
- на інші потреби	0	0
з підземних джерел:	752.892	81.221
- на питні і санітарно-гігієнічні потреби	1.92	0.634
- на виробничі потреби	750.972	80.587
- на інші потреби	-	-
від іншого водокористувача:	-	-
- на питні і санітарно-гігієнічні потреби	0	0
- на виробничі потреби	-	-
- на інші потреби	-	-

Перелік місць водокористування (водовідведення)

Показник	Обсяги води

Місце скиду (у межах/за межами населеного пункту)

в межах с. Чернелиця Коломийського (Городенківського) району Івано-Франківської області

Код типу приймача зворотних (стічних) вод

(84) Вигріб

Назва приймача зворотних (стічних) вод

вигріб

Категорія зворотних (стічних) вод

- господарсько-побутові
- виробничі

Код та назва водного об'єкта

ЧЕР/ДНЕСТР/Р.ДНІСТЕР

Код та назва водогосподарської ділянки

М5.2.0.04 р. Дністер від гирла р. Гнила Липа до гирла р. Серет (включаючи р. Гнила Липа та виключаючи рр. Бистриця, Серет)

Тип водовідведення

Водовідведення у вигріб

Розшифровка типу водовідведення

Не зазначено

**Місце скиду (у межах/за межами населеного пункту)**

в межах с. Світанок Івано-Франківського (Рогатинського) району Івано-Франківської області

Код типу приймача зворотних (стічних) вод

(84) Вигріб

Назва приймача зворотних (стічних) вод

вигріб

Категорія зворотних (стічних) вод

- господарсько-побутові
- виробничі

Код та назва водного об'єкта

ЧЕР/ДНЕСТР/1116/0010/Р.НАРАЇВКА

Код та назва водогосподарської ділянки

М5.2.0.04 р. Дністер від гирла р. Гнила Липа до гирла р. Серет (включаючи р. Гнила Липа та виключаючи рр. Бистриця, Серет)

Тип водовідведення

Водовідведення у вигріб

Розшифровка типу водовідведення

Не зазначено



**Місце скиду (у межах/за межами населеного пункту)**

в межах с. Ямниця Івано-Франківського (Тисменицького) району Івано-Франківської області

Код типу приймача зворотних (стічних) вод

(84) Вигріб

Назва приймача зворотних (стічних) вод

вигріб

Категорія зворотних (стічних) вод

- господарсько-побутові
- виробничі

Код та назва водного об'єкта

ЧЕР/ДНЕСТР/1104/Р.БИСТРИЦЯ

Код та назва водогосподарської ділянки

М5.2.0.05 р. Бистриця

Тип водовідведення

Водовідведення у вигріб

Розшифровка типу водовідведення

Не зазначено

**Місце скиду (у межах/за межами населеного пункту)**

в межах смт Гвіздець Коломийського району Івано-Франківської області

Код типу приймача зворотних (стічних) вод

(84) Вигріб

Назва приймача зворотних (стічних) вод

вигріб

Категорія зворотних (стічних) вод

- господарсько-побутові
- виробничі

Код та назва водного об'єкта

ЧЕР/ДУНАЙ/0174/0830/Р.ЧОРНЯВА

Код та назва водогосподарської ділянки

М5.3.2.04 р. Прут від витoku до державного кордону

Тип водовідведення

Водовідведення у вигріб

Розшифровка типу водовідведення

Не зазначено



**Місце скиду (у межах/за межами населеного пункту)**

в межах с. Жуків Івано-Франківського (Тлумацького) району Івано-Франківської області

Код типу приймача зворотних (стічних) вод

(84) Вигріб

Назва приймача зворотних (стічних) вод

вигріб

Категорія зворотних (стічних) вод

- господарсько-побутові
- виробничі

Код та назва водного об'єкта

ЧЕР/ДУНАЙ/0174/0830/Р.ЧОРНЯВА

Код та назва водогосподарської ділянки

М5.3.2.04 р. Прут від витoku до державного кордону


Тип водовідведення

Водовідведення у вигріб

Розшифровка типу водовідведення

Не зазначено

Інші характеристики спеціального водокористування

Показник	Обсяги води	
	м ³ /добу	тис. м ³ /рік
Отримано від іншого водокористувача	-	-
Отримано від іншого водокористувача зворотної (стічної) води	-	-
Передача води, усього (у т.ч.):	-	-
- населенню	-	-
- вторинним водокористувачам (без використання)	-	-
- вторинним водокористувачам (після використання)	-	-
Скид зворотних (стічних) вод, усього (у т.ч.):	11.442	4.11 

Показник	Обсяги води	
	м ³ /добу	тис. м ³ /рік
- у поверхневий водний об'єкт	-	-
- на поля фільтрації	-	-
- передача іншому водокористувачу	-	-
- у накопичувач	-	-
- у вигріб	11.442	4.11
- в інший приймач	-	-
Використання води в системах водопостачання:	0	0
- оборотного	-	-
- повторного	-	-
Втрати в системах водопостачання	-	-

<p>Умови спеціального водокористування</p>	<p>1 Дотримуватись вимог водного законодавства, зокрема статті 44 Водного кодексу України щодо обов'язків водокористувачів.</p> <p>2 Згідно п.1.5 Порядку ведення державного обліку водокористування, затвердженого наказом Міністерства екології та природних ресурсів України від 16.03.2015 № 78, щорічно, не пізніше 01 лютого наступного за звітним роком подавати звіти про використання води за формою 2ТП-водгосп (річна) в Дністровське басейнове управління водних ресурсів (м. Івано-Франківськ, вул. Ак. Сахарова, 23а, тел (0342) 52 34 83).</p>
---	---



**Умови спеціального
водокористування
Держгеонадра**

1. Застосування води для питних потреб тільки при відповідності якості води до вимог ДСанПіН 2.2.4-171-10.
2. Вести регулярний облік відбору води, її якості та глибин рівня у водозабірній споруді.
3. Обов'язкова наявність огорож зон суворого санітарного режиму I поясу, наявність водомірів, кранів для відбору проб води.
4. Дотримання санітарно-технічних норм з утримування експлуатаційної водозабірної споруди та водонесучих комунікацій.
5. Буріння нових свердловин та будівництво об'єктів, які можуть учинити негативний вплив на якість підземних вод, проводити відповідно до проектів, складених та погоджених за встановленим порядком.
6. Відповідно до статті 17 Закону України «Про питну воду, питне водопостачання та водовідведення» та статті 19 Кодексу України про надра, у разі використання підземних вод для питного водопостачання суб'єкт господарювання повинен одержати спеціальний дозвіл на користування надрами, з урахуванням особливостей, передбачених статтею 23 Кодексу України про надра.
7. Подання даних (супровідний лист, копія паспорта артезіанської свердловини та додаток «Опис артезіанської свердловини») для внесення інформації до Державного реєстру артезіанських свердловин відповідно до вимог Порядку державного обліку артезіанських свердловин, облаштування їх засобами вимірювання об'єму видобутих підземних вод, затвердженого постановою Кабінету Міністрів України від 08.10.2012 № 963 та наказу Міністерства екології та природних ресурсів України та Міністерства регіонального розвитку, будівництва та житлово-комунального господарства України від 06.04.2016 № 145/84, зареєстрованого в Міністерстві юстиції України 27 квітня 2016 р. за № 642/28772.
8. Надавати щорічно до 20 січня наступного за звітним роком дані режимних спостережень, відомості про фактичний водовідбір та результати хімічних аналізів за формою 7-ГР Львівській ГРЕ ДП НАК «Надра України» «Західукргеологія» (м. Львів, вул. Героїв УПА, 33, тел. (032) 237-20-30) та ДНВП «Геоінформ України» (03057, м. Київ, вул. Антона Цедіка, 16) у разі необхідності



Відомості щодо природоохоронних заходів

№	Найменування природоохоронного заходу	Термін виконання	Критерії (показники) досягнення результативності
1	Вести облік водокористування та водовідведення	постійно	Раціональне використання водних ресурсів

Повернутись (<https://e-services.davr.gov.ua/parlor/p-water-users-registry/view-wateruser?id=9778>)



Проект реалізовано Фондом "Євразія", (<http://www.eurasia.org/>) Фондом "Східна Європа" (<http://eef.org.ua/>) та Державним агентством з питань електронного урядування України (<https://www.e.gov.ua/>) у рамках проекту міжнародної технічної допомоги "Прозорість та підзвітність у державному управлінні та послугах" /TAPAS, за фінансової підтримки Агентства США з міжнародного розвитку (USAID) (<https://www.usaid.gov/uk/ukraine>) та Уряду Великої Британії (UK aid) (<https://www.ukaidirect.org/>)

БЕТА

Портал працює в тестовому режимі. Якщо ви маєте зауваження або пропозиції, надсилайте на support.e-services@davr.gov.ua (<mailto:support.e-services@davr.gov.ua>)

Адреса:

01004, м. Київ, вул. Велика Васильківська, 8



Весь контент доступний за ліцензією Creative Commons Attribution 4.0 International license (<https://creativecommons.org/licenses/by/4.0/deed.uk>), якщо не зазначено інше

© 2022 Державне агентство водних ресурсів України.

Усі права на матеріали, розміщені на цьому сайті, належать Держводагентству. При частковому або повному використанні матеріалів сайту обов'язковим є посилання із зазначенням джерела - e-services.davr.gov.ua

